


# 伊平屋島

MAP

IHEYA ISLAND



- ビーチ(海水浴) Beach
- キャンプ場 Camp Ground
- 港(漁港) Fishing Port
- ガソリンスタンド Gas Station
- ホテル/民宿 Hotel
- お店 Shop




県指定有形民俗文化財  
Prefecture-Designated Tangible Folk Cultural Property

**13 島尻の神アサギ**  
(しまじりのかみあさぎ)  
**Shimajiri-no-kami Asagi**

首里からの祝女(ノロ)が休む場所として造られた茅葺きの建造物。Thatched structure built for the priestesses (Noro) from Shuri to rest. 8畳ほどの空間に昔ながら茅葺きの屋根がついています。軒が極端に低いのは、外から祝女の顔が見えないようにするためと言われています。我喜屋のアサギは4本柱なのに対し、島尻のアサギは8本柱なのが特徴です。

**17 オランダ墓**  
(おらんだばか)  
**Oranda-baka Tomb**

海で遭難し漂着した外国人の亡骸を、島の人が葬った墓。  
Tomb where the people of the island buried the remains of a foreigner who drifted ashore after being shipwrecked.



**18 野甫大橋**(のほおはし)  
**Noho-ohashi Bridge**

伊平屋島と野甫島をつなぐ橋。  
The bridge connecting Iheya Island and Noho Island.



県指定天然記念物  
Prefecture-Designated Natural Monument

**4 念頭平松**(ねんとひらまつ) **Nento-Hiramatsu Pine Tree**

樹齢およそ300年の息吹を感じる伊平屋のシンボル。  
Iheya's symbol. Feel the breath of the approximately 260-year-old tree.

伊平屋を代表する観光名所。樹齢は伝承によるとおよそ260年。木の高さ8メートル、最長幅14.5メートル。幹の太さは3.7メートルもあり、王者の風格さえ感じさせます。地面につくほどに伸びた枝々が美しい樹形をなし、見る角度で様々な表情を楽しむことができます。3世紀にわたり島の歴史を見守ってきた、伊平屋のシンボルです。



**11 片隈神社**(かたくまじんじゃ)  
**Katakuma-jinja Shrine**

冬には寒緋桜が美しく咲く名所。  
A popular place to see the Taiwan cherry in bloom in the winter.



**19 いへや愛ランドよねざき**  
(いへやあいランドよねざき)  
**Iheya Island Yonezaki**

エメラルドグリーンの海にかこまれたキャンプ場。  
A campground surrounded by the emerald green sea.

トイレ、温水シャワー、炊事棟完備のキャンプ場と多目的グラウンドをもつ複合施設。白い砂がひろがる米崎海岸に隣接し、海水浴、シュノーケリングも楽しめます。



**8 ヤヘ岩**(やへいし)  
**Yahe-ishi Rock**

今婦仁の軍勢から島を守ったと言われている城石。  
Rock from a castle said to have protected the island from the forces of Nakijin.



**7 無蔵水**(んぞみじ)  
**Nzomiji**

美しい夫婦愛の伝説が残る岩。  
Rock which has a legend of a couple's love.

小船で海へ出て戻らない夫の帰りを信じて、美しい妻が何年もその上で待ち続けたという大きな岩。海岸の岩の上ののいつも真水をたたえているとされています。



県指定天然記念物  
Prefecture-Designated Natural Monument

**6 久葉山**(くばやま)  
**Mount Kuba**

クバ(ビロウ)が一面を覆う聖域。  
A sacred area covered in kuba (fan palm).

クマヤ洞窟の斜め向かいにある、島の東北端に突き出た久葉山。クバ(ビロウ)の木が一面を覆い、独特な景観をもつ岬です。田名区の祖先が住んでいた山との言い伝えがあり、また『琉球国由来記』には「アウサキの三崎御イヘ」と記されていて、古くから神聖な場所とされていることがわかります。頂上には灯台があり、360度の大パノラマが楽しめます。沖縄本島だけでなく、与論島も見ることができます。



県指定天然記念物  
Prefecture-Designated Natural Monument

**5 クマヤ洞窟**(くまやどうくつ)  
**Kumaya Cave**

天照大神が隠れたとされる伝説の岩。  
The legendary rock where Amaterasu-Omikami is said to have hidden.

天照大神ゆかりの天の岩戸伝説。その場所が伊平屋島にあると、江戸時代の学者、藤井貞幹が唱えた場所がクマヤ洞窟。岩の間の狭い入口をくぐり抜けると、驚くほど広い空間が…。静かではの暗い洞窟の中は、心惹きつける神秘的な空間です。



**9 田名神社**(だなじんじゃ・もとだなや)  
**Dana-jinja Shrine (Motodanaya)**

神行事、ウンジャミが行われる神聖な神社。  
Sacred shrine where the religious rite "Unjami" is performed.



県指定史跡  
Prefecture-Designated Historic Site

**3 久里原貝塚**(くさとばるかいづか)  
**Kusatobaru Shell Mound**

沖縄前期～後期の複合遺跡。  
Multiple period site dating from the early to late Okinawa period.

前泊区の久里原一帯にある沖縄前期～後期の複合遺跡。これまで3度にわたって発掘調査が行われ、伊波式・竇室式・大山式土器が出土しました。他にも奄美式の土器や石器も見つかっていて、古い時代からの奄美地方との交流もうかがえます。1982年県指定史跡に指定されました。



**1 伊平屋村歴史民俗資料館**  
(いへやれきし民俗資料館)  
**Iheya Village Museum of History and Folklore**

伊平屋の歴史と民俗について楽しく学べます。




**2 虎頭岩**(とらずいわ)  
**Torazu-iwa Rock**

前泊港の正面に見える、虎の頭のかたちをした大きな岩。  
A large rock shaped like a tiger's head facing Maedomari Port.



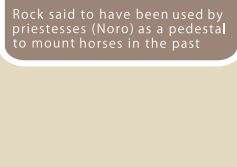
**12 屋蔵墓**(やぐらばか)  
**Yagura-baka Tomb**

第一尚氏の先祖、屋蔵大主の墓。  
Tomb of Yagura-ufunushi, ancestor to the first Sho Dynasty.



**14 観音堂**(かんのどう)  
**Kannon-do Temple**

ウミンチュの航海安全を祈願。  
Pray for the safe voyage of the uminchu (fishermen).



**15 田名祝女の馬乗り岩**  
(だなののうまのりいわ)  
**Dananori-iwa Rock**

昔、祝女(ノロ)が馬に乗るときの台座にしたと伝えられる岩。  
Rock said to have been used by priestesses (Noro) as a pedestal to mount horses in the past.



県指定有形民俗文化財  
Prefecture-Designated Tangible Folk Cultural Property

**10 我喜屋の神アサギ**  
(かきやのかみあさぎ)  
**Gakiya-no-kami Asagi**

神事の行われる祝女(ノロ)の休憩場所。  
A place for the priestesses (Noro) who perform Shinto rituals to rest.

我喜屋の祝女殿内(ノロドンチ)の敷地内にある神アサギ。豊年祭の時は、この前で椿餅などが披露されます。